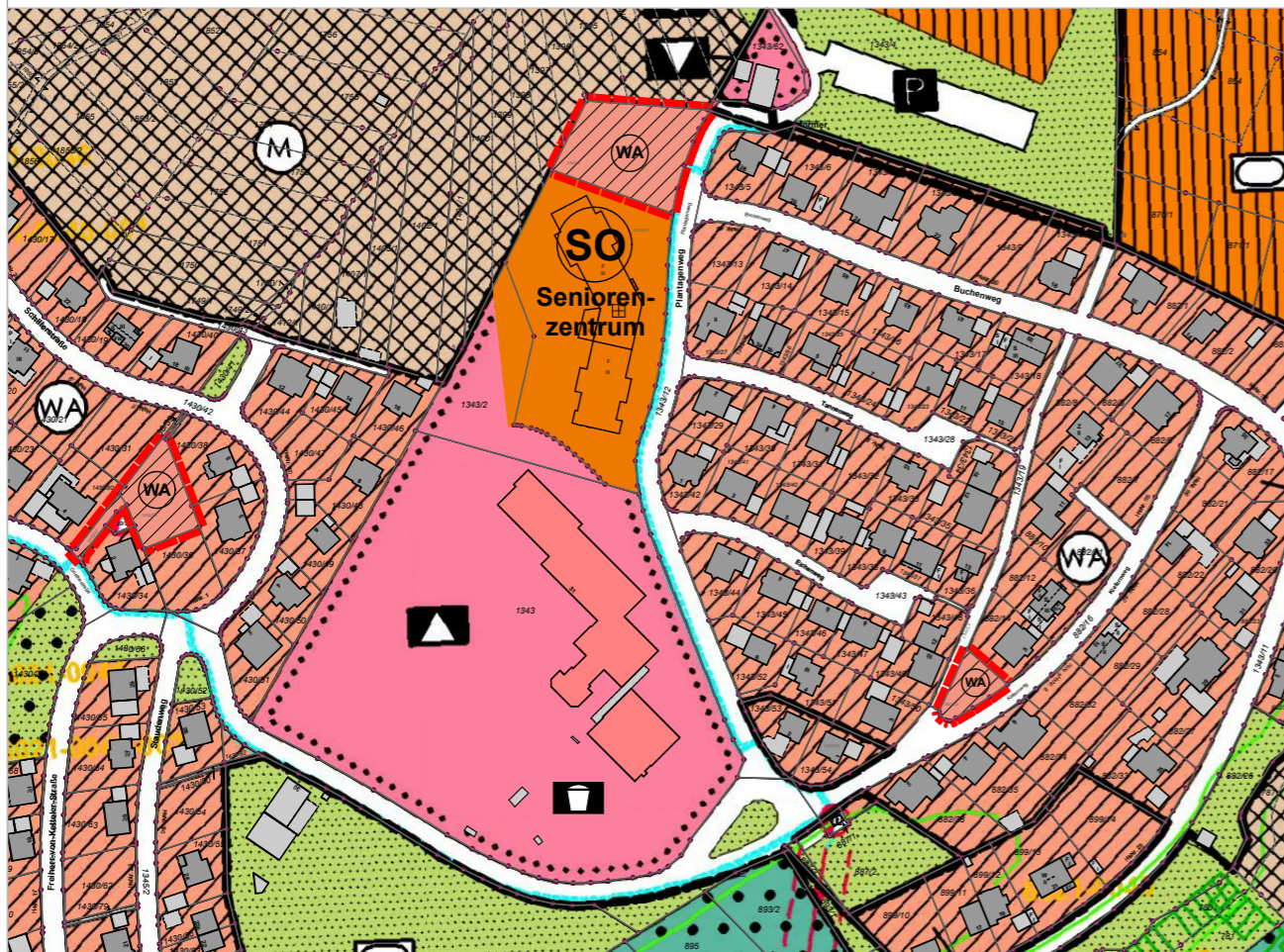








Ausschnitt aus der aktuellen Fassung des FNP der Gemeinde Leidersbach mit Kennzeichnung des Geltungsbereichs



Berichtigte Fassung des FNP (Ausschnitt)

Planzeichenerklärung

-  Allgemeines Wohngebiet
-  Fläche für Gemeinbedarf mit Zweckbestimmung
-  Spielplatz
-  Grünfläche mit Zweckbestimmung
-  Spielplatz
-  Geltungsbereich der Änderung

Der Gemeinderat hat am __. __. 2022 beschlossen, den Flächennutzungsplan im Bereich der Änderung des Bebauungsplans „In den Stauden“ zu berichtigen. Dies erfolgt aufgrund des beschleunigten Verfahrens zur Aufstellung der Änderung des Bebauungsplans „In den Stauden“ gemäß § 13a BauGB in Form einer Berichtigung, die in der Begründung ausführlich beschrieben ist.

Gemeinde Leidersbach, __. __. 2023

Michael Schüßler
Erster Bürgermeister

Zugleich wird bekannt gemacht, dass der Flächennutzungsplan im Wege der Berichtigung an die Festsetzungen der Änderung des Bebauungsplans „In den Stauden“ angepasst wurde. Der berichtigte Flächennutzungsplan kann am gleichen Ort und zu den gleichen Zeiten eingesehen werden wie der Bebauungsplan.

Ausfertigung:

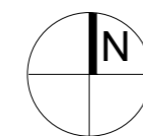
Gemeinde Leidersbach, __. __. 2023

Michael Schüßler
Erster Bürgermeister

Der berichtigte Flächennutzungsplan sowie der Beschluss des Gemeinderates wurden am __. __. 2023 gem. § 6 Abs. 5 BauGB ortsüblich bekannt gemacht und öffentlich ausgelegt. Damit ist der Plan gem. § 6 Abs. 5 BauGB wirksam geworden.

Gemeinde Leidersbach, __. __. 2023

Michael Schüßler
Erster Bürgermeister



M 1:3.000
0 30 60 90 120 150

„Geobasisdaten © Bayerische Vermessungsverwaltung 2022“ (UTM-Koordinatensystem)

**GEMEINDE LEIDERSBACH
LANDKREIS MILTENBERG**

Berichtigung des Flächennutzungsplans
im Bereich der Änderung des Bebauungsplans "In den Stauden"

Datum: 18.04.2023

M 1:3.000



**STADTPLANUNG
ENERGIEBERATUNG**

Mühlstraße 43 • 63741 Aschaffenburg
Telefon 06021 411198
E-Mail p.matthiesen@planer-fm.de